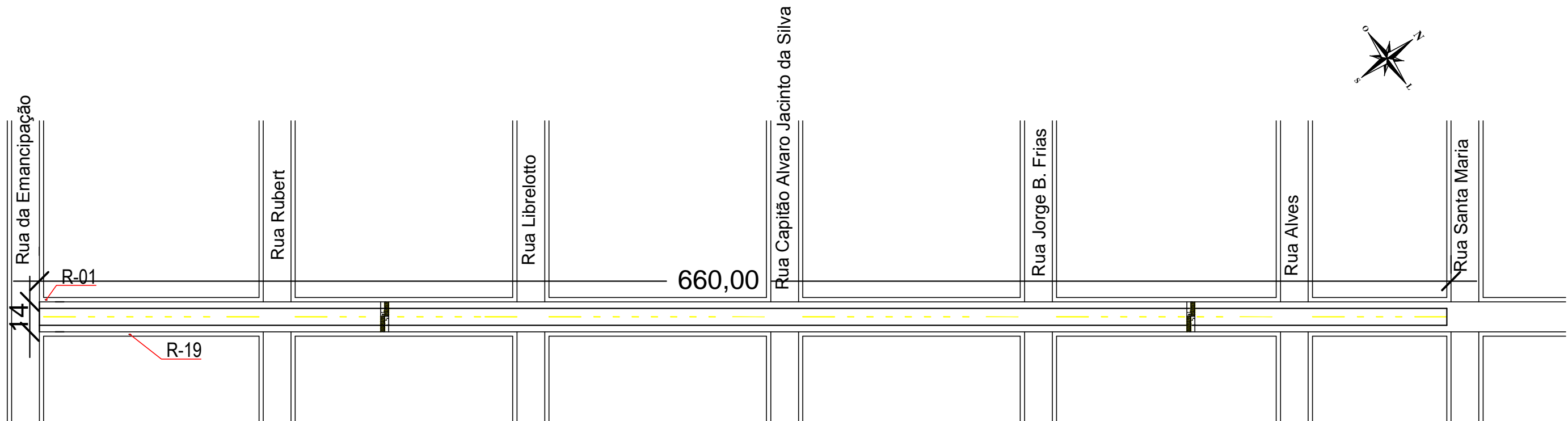


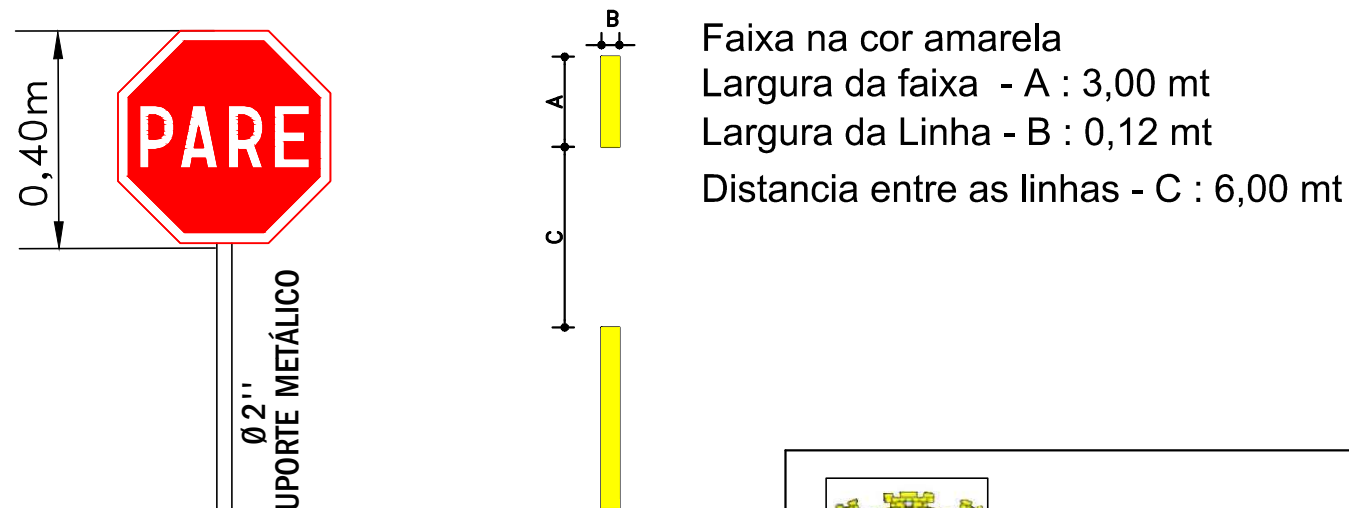
Planta de Sinalização e Acessibilidade

Rua Facco: Trecho entre a Rua da Emancipação e a Rua Santa Maria

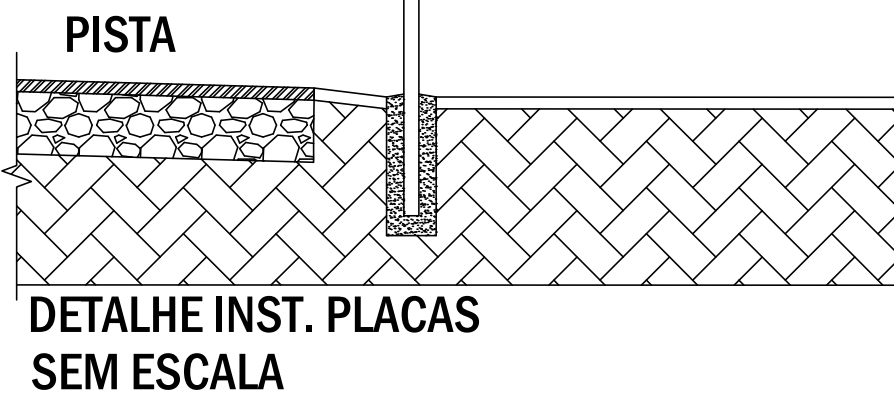


Detalhe da Linha divisora de fluxo tracejada

Quadro de Quantidades	
ÁREA PINTURA HORIZONTAL	79,20 m ²



PLACA	CÓDIGO	DIMENSÃO	QUANTIDADE	ÁREA
	R-01	L= 0,25m A= 0,302m ²	01	0,302 m ²
	R-19	D= 0,40m A= 0,126m ²	02	0,504 m ²



PREFEITURA MUNICIPAL DE FORTALEZA DOS VALOS

Rua Rubert, 900 - Fortaleza dos Valos - RS
DEPARTAMENTO DE ENGENHARIA,
ARQUITETURA E URBANISMO

PREFEITA MUNICIPAL

PROJETO: DIÓGENES RUBERT LIBRELOTTO - CAU/RS 37.973-5

PAVIMENTAÇÃO ASFALTICA C.B.U.Q

LOCAL: **Bairro Centro - Rua Facco - Fortaleza dos Valos/RS**

PRANCHA: **Planta de Sinalização Viária**

N.º PRANCHA:

03

ÁREA TOTAL DE PAVIMENTAÇÃO:
5.280,00 m²

ESCALA:
1:2000

DATA:
Ago/2017